

2019年11月18日(月) スタート!!

バスの現在位置がわかる!



# とやまロケーションシステム

「とやまロケーションシステム」とは、県内全域の路線バス\*の位置情報、運行状況、遅延情報などをお知らせするシステムです。

様々な  
便利機能を  
用意しています。  
詳しくは裏面へ

路線検索



ルート検索



My設定



バス停検索



最寄りバス停



宝箱



パソコン  
でも



スマホ  
でも



ガラケー  
でも

使い方はカンタン!  
QRコードに  
アクセスするだけ!



PC・スマホ

<https://toyama.vtfm.jp/>

ガラケー

<http://buscatch.jp/toyama/>



無料  
FREE

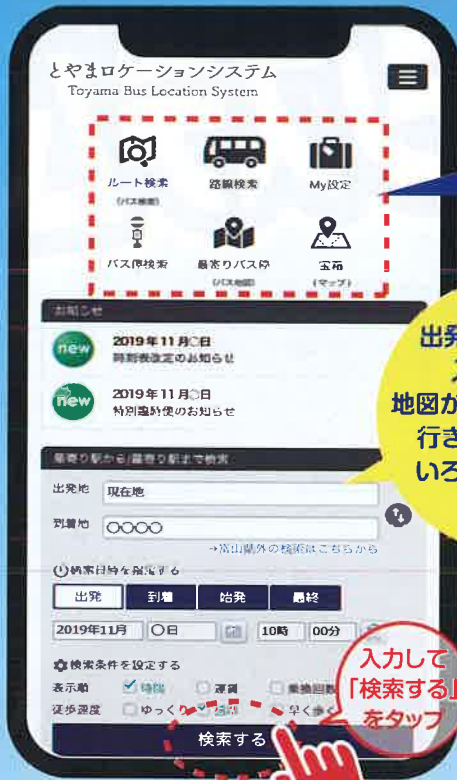
\*利用可能路線…富山地铁バス、加越能バス、富山地铁北斗バス、西日本JRバス、コミュニティバス(路線を定めないデマンド交通等は除く)、万葉線(ドラえもんトラム)

\*QRコードは株式会社デンソーウェーブの登録商標です。



# とやまロケーションシステム を使ってみよう!!

## トップページ



出発地、到着地の  
入力のほか  
地図から場所を選んで  
行き先にするなど  
いろいろな検索が  
できます

入力して  
「検索する」  
をタップ

## バスの利用を もっと便利にする機能がいっぱい!!



**ルート検索**  
出発地と到着地を  
指定して検索します



**路線検索**  
バス会社、路線一覧  
から検索します



**My設定**  
よく使うコースの登録、  
到着案内メール受信  
設定等ができます



**バス停検索**  
エリアから  
バス停を検索します

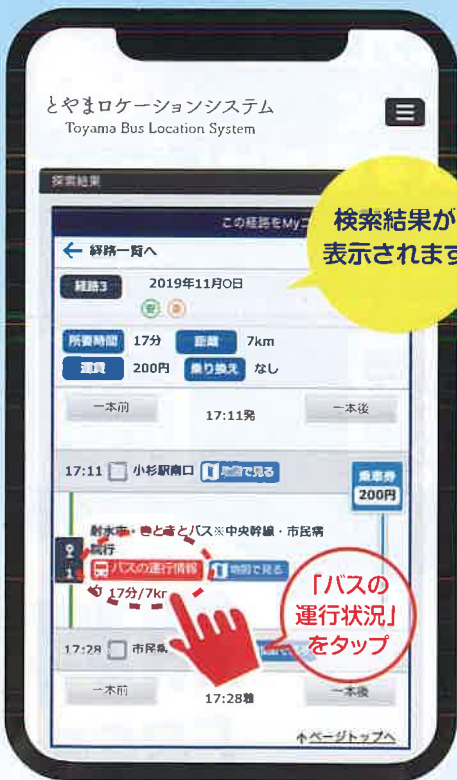


**最寄りバス停**  
現在地から近い  
バス停を検索します



**宝箱**  
沿線の観光スポット  
などを紹介します

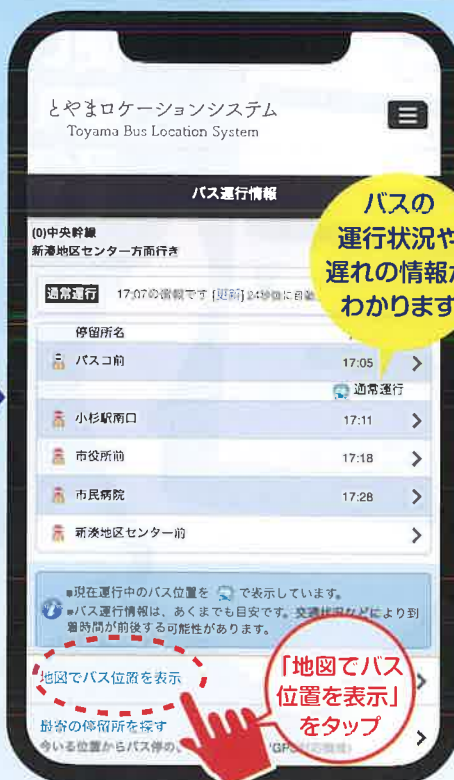
## バスルート検索結果



検索結果が  
表示されます

「バスの  
運行状況」  
をタップ

## バス運行状況



バスの  
運行状況や  
遅れの情報が  
わかります

「地図でバス  
位置を表示」  
をタップ

## バス位置情報



バスがどこを  
走っているか  
わかります