

参考図面 (防災・安全交付金)


計画の名称	氷見市における安全・安心な住環境づくり (防災・安全)		
計画の期間	令和3年度 ~ 令和7年度 (5年間)	交付対象	氷見市

氷見市 大規模盛土造成地マップ


凡 例	
	大規模盛土造成地
	行政界

大規模盛土造成地

腹付け盛土
傾斜地に盛土した造成宅地で盛土をする前の地盤の傾斜が20度以上、かつ盛土の高さが5m以上のもの

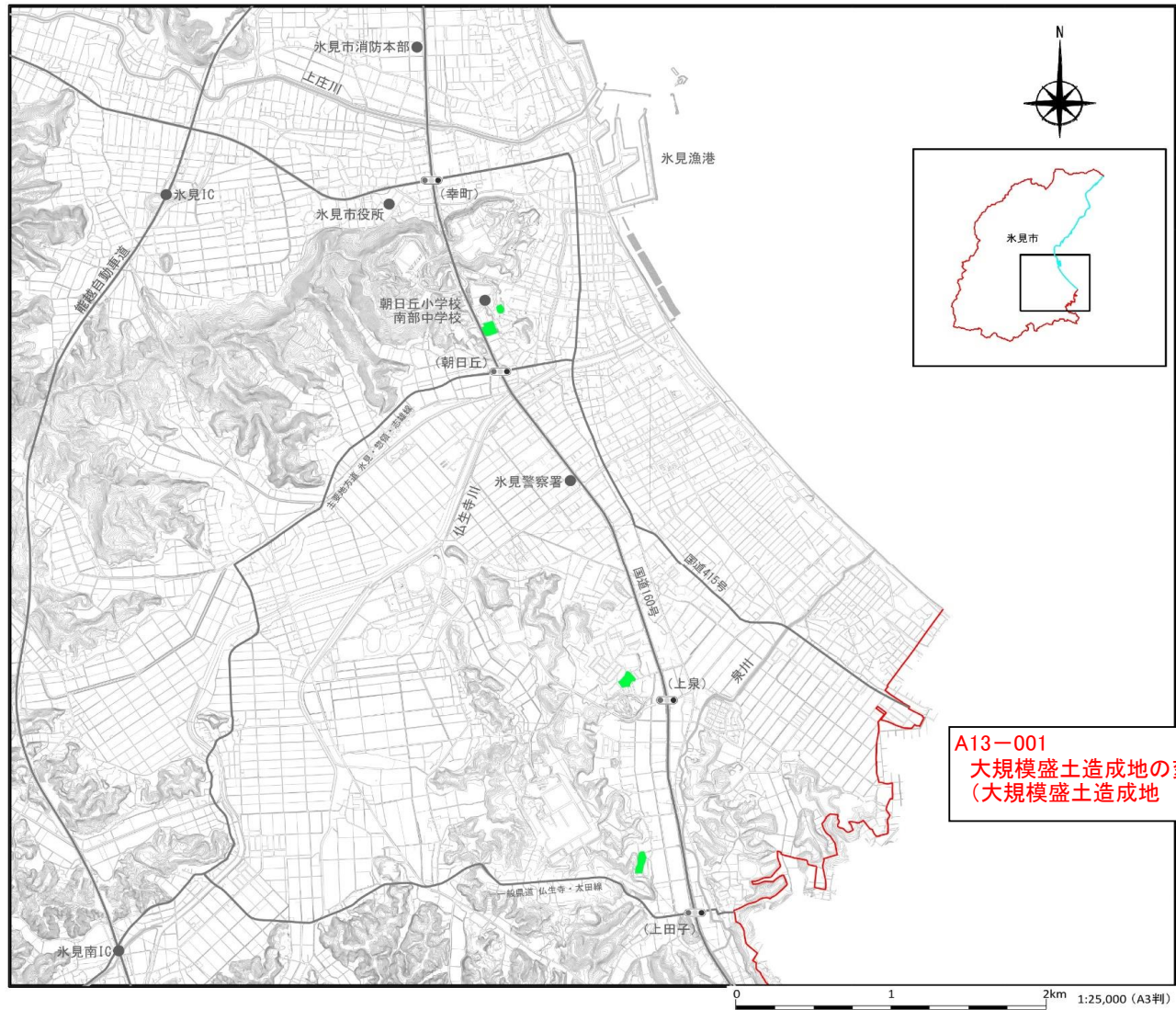


谷埋め盛土
谷を埋めた造成地で盛土の面積が3,000㎡以上のもの



(大規模盛土造成地の変動予測調査ガイドラインの解説より)

このマップは、大規模盛土造成地の概ねの位置と規模を示すものであり、マップに示された箇所が地震時に必ずしも危険というわけではありません。また、大規模造成地の抽出は沖積低地、自然地形(山林・原野等)、農地や広場等の宅地以外の土地等を除外区域として判別し、宅地のみを対象として実施しました。



A13-001
大規模盛土造成地の変動予測調査
(大規模盛土造成地 N=4箇所)