



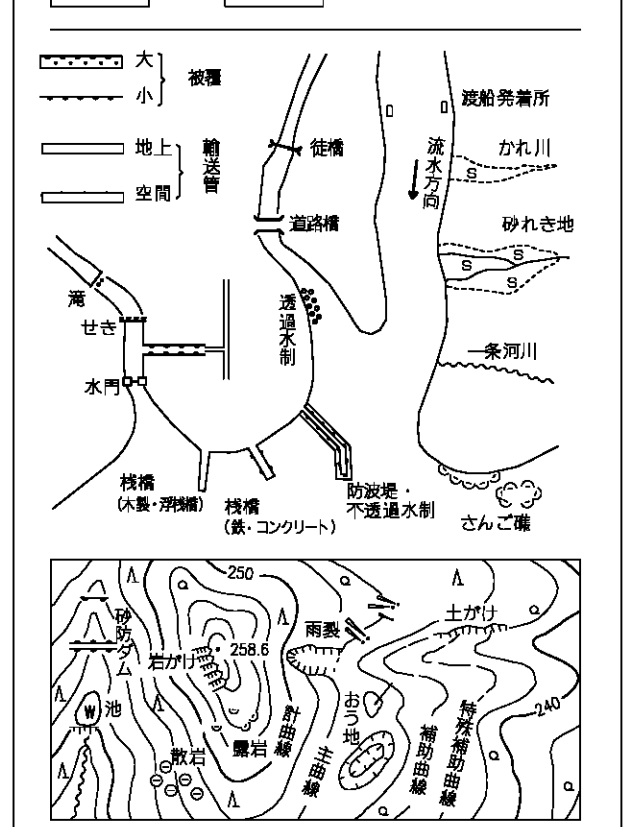
	普通建物	△ 37.2	電子基準点
	堅ろう建物	△ 37.2	三角点
	普通気壁倉	■ 12.04	水準点
	堅ろう壁倉	■ 14.8	角点及び壁石のある面
	堅ろう壁倉	・ 26.8	壁石のない面
		・ 18.7	壁石のない面

[illegible][illegible]

田	田	○	その他の 農作物	↓ ↑	水田地
田		○		↓ ↑	
▽	畑	=	芝地	↑ ↑	しの地
▽		-		↑ ↑	
◇	さとう びろ	○	広葉 果樹	↑ ↑	やし科 果樹
◇		○		↑ ↑	
△	桑畑	人	針 葉樹	△ △	湿地
△		人		△ △	
△	茶畑	心	竹	△ △	
△		心	林	△ △	
○	果樹園	山	荒		
○		山	地		



座標系は平成14年国土交通省告示第9号の規定
による第Ⅲ座標系
投影は横メルカトル図法
図郭に表示してある座標値はキロメートル単位
高さの基準は東京湾の平均海面
等高線の間隔は2メートル
「平面直角座標値世界測地系に対応
（測地成果2011）」