







氷見都市計画用途地域図より

| 凡 | 例 |
|---|--------|
| | 都市計画道路 |
| | 都市計画公園 |
| | 防火地域 |
| | 準防火地域 |

決定 H12.12.8

| 凡 | | | 例 | |
|---|----------|-------------|------|--------------|
| 色 別 | 建ペイ率 | 容積率 | 面積 | 用 途 |
|  | 40/50/60 | 60/80/100 | 62 | 第1種低層住居専用地域 |
|  | 60 | 100/200 | 113 | 第1種中高層住居専用地域 |
|  | 60 | 100/200 | 279 | 第1種住居地域 |
|  | 60 | 100/200 | 14 | 準住居地域 |
|  | 80 | 100/200/300 | 27.4 | 近隣商業地域 |
|  | 80 | 100/400 | 38 | 商業地域 |
|  | 60 | 100/200 | 53 | 準工業地域 |
|  | 60 | 100/200 | 62 | 工業地域 |
|  | 60 | 200 | 45 | 工業専用地域 |

