

氷見市 保存版

指崎・森寺地区

ため池ハザードマップ

このマップは、地震や大雨によって、満水状態のため池が決壊した場合、全ての貯水量が瞬時に流出する状況を想定しています。
災害の状況によっては、表示されている範囲以外の所でも被害が発生する可能性がありますので、注意が必要です。逃げ遅れた場合などは自宅や近くの丈夫な建物の2階以上へ垂直避難しましょう。

凡例	
浸水深	
 	5.0m～10.0m (3階以上浸水)
 	3.0m～5.0m (2階浸水)
 	1.0m～3.0m (1階床上浸水)
 	0.5m～1.0m (大人の腰くらい)
 	0.3m～0.5m (1階床下・大人のひざ下)※
 	0.3m未満 (大人のふくらはぎ)
※0.5mになると歩行困難になります	
避難関連	
 	指定避難所 一定期間避難生活を送るために滞在する施設
 	指定緊急避難場所 緊急・一時的に避難する場所

三方池
堤 高：2.68m
総貯水量：1,860m³

串が谷内池1号
堤 高：2.72m
総貯水量：2,410m³

上森古池
堤 高：3.49m
総貯水量：485m³

上森新池
堤 高：8.32m
総貯水量：872m³

三十刈池
堤 高：3.58m
総貯水量：3,470m³

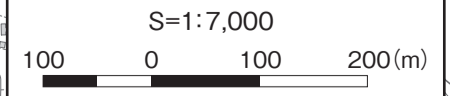
指定緊急避難場所
吉滝公民館
※大雨時浸水状況によっては利用不可

指定緊急避難場所
森寺公民館
※地震時は屋外へ避難

指定緊急避難場所
覚照寺
※地震時は屋外へ避難

指定緊急避難場所
指崎老人憩の家

指定避難所
海峰小学校



※この地図は、氷見市発行の5千分の1地形図(H28.12作成)を複製したものです。

氷見市 保存版

指崎・森寺地区

ため池ハザードマップ

三方池

堤 高：2.68m
総貯水量：1,860m³


このマップは、地震や大雨によって、満水状態のため池が決壊した場合、全ての貯水量が瞬時に流出する状況を想定しています。
災害の状況によっては、表示されている範囲以外の所でも被害が発生する可能性がありますので、注意が必要です。逃げ遅れた場合などは自宅や近くの丈夫な建物の2階以上へ垂直避難しましょう。

凡例

浸水深	
1.0m～3.0m (1階床上浸水)	
0.5m～1.0m (大人の腰くらい)	
0.3m～0.5m (1階床下・大人のひざ下)※	
0.3m未満 (大人のふくらはぎ)	

※0.5mになると歩行困難になります


避難関連	
 指定避難所 一定期間避難生活を送るために滞在する施設	
 指定緊急避難場所 緊急・一時的に避難する場所	

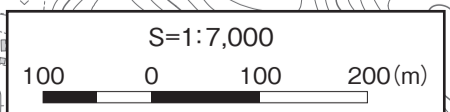
 指定緊急避難場所
吉滝公民館
※大雨時浸水状況によっては利用不可

 指定緊急避難場所
森寺公民館
※地震時は屋外へ避難

 指定緊急避難場所
覚照寺
※地震時は屋外へ避難

 指定緊急避難場所
指崎老人憩の家

 指定避難所
海峰小学校



※この地図は、氷見市発行の5千分の1地形図(H28.12作成)を複製したものです。

氷見市 保存版

指崎・森寺地区



ため池ハザードマップ


このマップは、地震や大雨によって、満水状態のため池が決壊した場合、全ての貯水量が瞬時に流出する状況を想定しています。
災害の状況によっては、表示されている範囲以外の所でも被害が発生する可能性がありますので、注意が必要です。逃げ遅れた場合などは自宅や近くの丈夫な建物の2階以上へ垂直避難しましょう。


凡例

浸水深	
3.0m~5.0m (2階浸水)	
1.0m~3.0m (1階床上浸水)	
0.5m~1.0m (大人の腰くらい)	
0.3m~0.5m (1階床下・大人のひざ下)※	
0.3m未満 (大人のふくらはぎ)	


※0.5mになると歩行困難になります

避難関連	
 指定避難所 一定期間避難生活を送るために滞在する施設	
 指定緊急避難場所 緊急・一時的に避難する場所	

 指定緊急避難場所
吉滝公民館
※大雨時浸水状況によっては利用不可

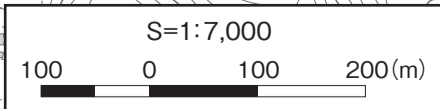
 指定緊急避難場所
森寺公民館
※地震時は屋外へ避難

 指定緊急避難場所
覚照寺
※地震時は屋外へ避難

 指定緊急避難場所
指崎老人憩の家

 指定避難所
海峰小学校

三十刈池
堤 高：3.58m
総貯水量：3,470m³



氷見市 保存版

指崎・森寺地区

ため池ハザードマップ

このマップは、地震や大雨によって、満水状態のため池が決壊した場合、全ての貯水量が瞬時に流出する状況を想定しています。
災害の状況によっては、表示されている範囲以外の所でも被害が発生する可能性がありますので、注意が必要です。逃げ遅れた場合などは自宅や近くの丈夫な建物の2階以上へ垂直避難しましょう。

凡例

浸水深	
1.0m～3.0m (1階床上浸水)	[Red]
0.5m～1.0m (大人の腰くらい)	[Orange]
0.3m～0.5m (1階床下・大人のひざ下)※	[Yellow]
0.3m未満 (大人のふくらはぎ)	[Light Green]

※0.5mになると歩行困難になります

避難関連	
指定避難所 一定期間避難生活を送るために滞在する施設	[Green House]
指定緊急避難場所 緊急・一時的に避難する場所	[Blue Person]

指定緊急避難場所
吉滝公民館
※大雨時浸水状況によっては利用不可

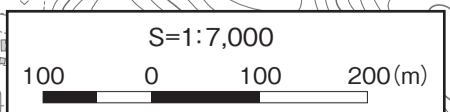
指定緊急避難場所
森寺公民館
※地震時は屋外へ避難

串が谷内池1号
堤 高：2.72m
総貯水量：2,410m³

指定緊急避難場所
覚照寺
※地震時は屋外へ避難

指定緊急避難場所
指崎老人憩の家

指定避難所
海峰小学校



※この地図は、氷見市発行の5千分の1地形図(H28.12作成)を複製したものです。

氷見市 保存版

指崎・森寺地区

ため池ハザードマップ

このマップは、地震や大雨によって、満水状態のため池が決壊した場合、全ての貯水量が瞬時に流出する状況を想定しています。
災害の状況によっては、表示されている範囲以外の所でも被害が発生する可能性がありますので、注意が必要です。逃げ遅れた場合などは自宅や近くの丈夫な建物の2階以上へ垂直避難しましょう。

凡例

浸水深	
5.0m~10.0m (3階以上浸水)	
3.0m~5.0m (2階浸水)	
1.0m~3.0m (1階床上浸水)	
0.5m~1.0m (大人の腰くらい)	
0.3m~0.5m (1階床下・大人のひざ下)※	
0.3m未満 (大人のふくらはぎ)	
※0.5mになると歩行困難になります	
避難関連	
指定避難所 一定期間避難生活を送るために滞在する施設	
指定緊急避難場所 緊急・一時的に避難する場所	

指定緊急避難場所
吉滝公民館
※大雨時浸水状況によっては利用不可

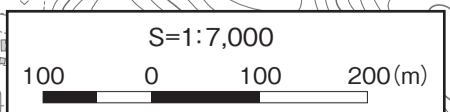
指定緊急避難場所
森寺公民館
※地震時は屋外へ避難

指定緊急避難場所
覚照寺
※地震時は屋外へ避難

指定緊急避難場所
指崎老人憩の家

指定避難所
海峰小学校

上森新池
堤 高：8.32m
総貯水量：872m



※この地図は、氷見市発行の5千分の1地形図(H28.12作成)を複製したものです。

氷見市 保存版

指崎・森寺地区


ため池ハザードマップ


このマップは、地震や大雨によって、満水状態のため池が決壊した場合、全ての貯水量が瞬時に流出する状況を想定しています。
災害の状況によっては、表示されている範囲以外の所でも被害が発生する可能性がありますので、注意が必要です。逃げ遅れた場合などは自宅や近くの丈夫な建物の2階以上へ垂直避難しましょう。

凡例

浸水深	
3.0m~5.0m (2階浸水)	
1.0m~3.0m (1階床上浸水)	
0.5m~1.0m (大人の腰くらい)	
0.3m~0.5m (1階床下・大人のひざ下)※	
0.3m未満 (大人のふくらはぎ)	

※0.5mになると歩行困難になります

避難関連	
 指定避難所 一定期間避難生活を送るために滞在する施設	
 指定緊急避難場所 緊急・一時的に避難する場所	


 指定緊急避難場所
吉滝公民館
※大雨時浸水状況によっては利用不可

 指定緊急避難場所
森寺公民館
※地震時は屋外へ避難

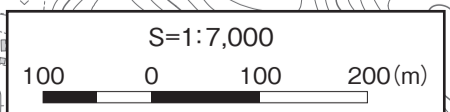
 指定緊急避難場所
覚照寺
※地震時は屋外へ避難

上森古池
堤高：3.49m
総貯水量：485m

決壊1分後

 指定緊急避難場所
指崎老人憩の家

 指定避難所
海峰小学校



※この地図は、氷見市発行の5千分の1地形図(H28.12作成)を複製したものです。